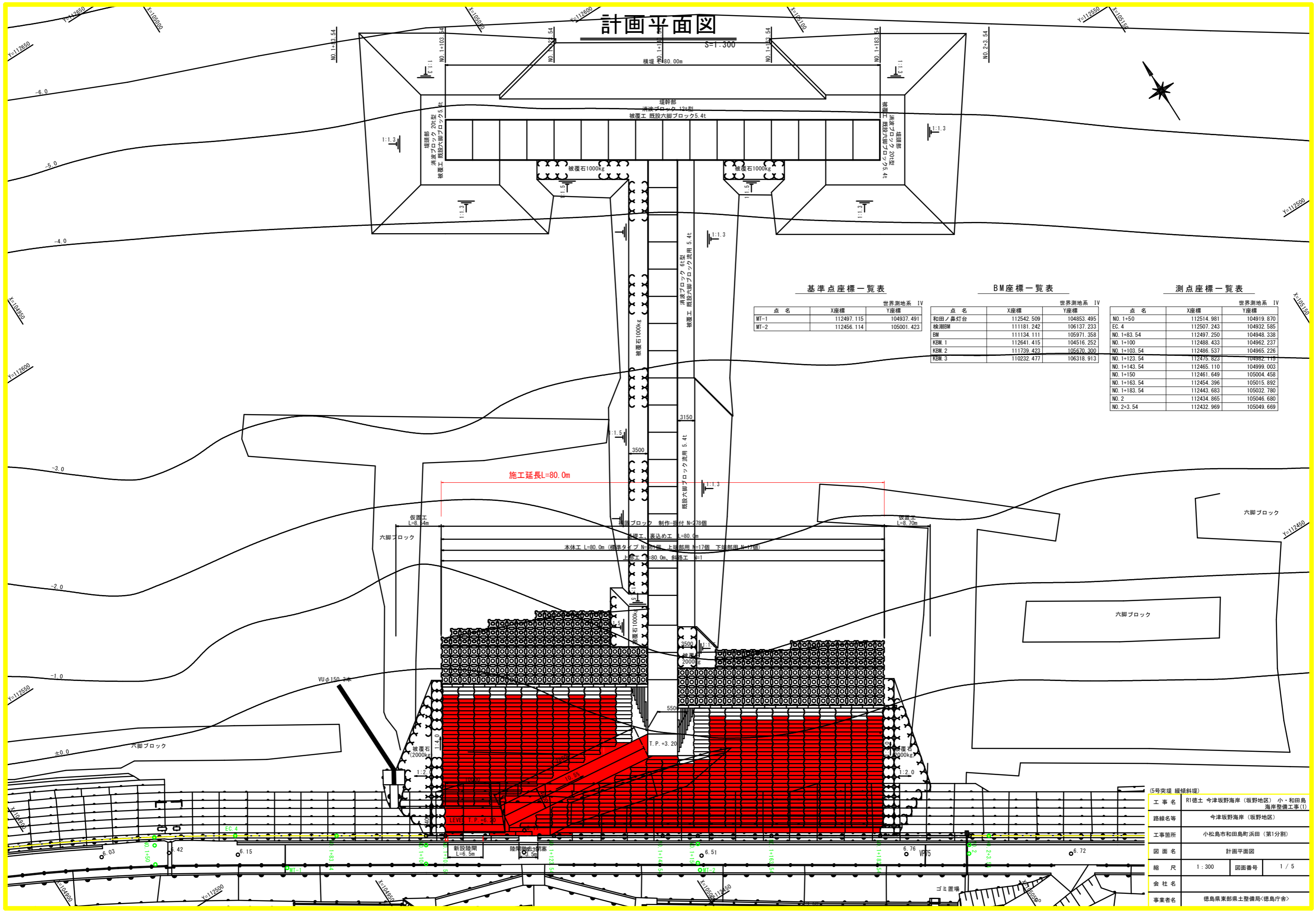


計画平面図



基準点座標一覧表

| 点名 | X座標 | Y座標 |
|------|------------|------------|
| MT-1 | 112497.115 | 104937.491 |
| MT-2 | 112456.114 | 105001.423 |

BM座標一覧表

| 点名 | X座標 | Y座標 |
|--------|------------|------------|
| 和田ノ鼻灯台 | 112542.509 | 104853.495 |
| 検湖BM | 111181.242 | 106137.233 |
| BM | 111134.111 | 105971.358 |
| KBM.1 | 112641.415 | 104516.252 |
| KBM.2 | 111739.423 | 105670.300 |
| KBM.3 | 110232.477 | 106318.913 |

測点座標一覧表

| 点名 | X座標 | Y座標 |
|--------------|------------|------------|
| NO. 1+50 | 112514.981 | 104919.870 |
| EC.4 | 112507.243 | 104932.585 |
| NO. 1+83.54 | 112497.250 | 104948.338 |
| NO. 1+100 | 112488.433 | 104962.237 |
| NO. 1+103.54 | 112486.537 | 104965.226 |
| NO. 1+123.54 | 112475.823 | 104982.115 |
| NO. 1+143.54 | 112465.110 | 104999.003 |
| NO. 1+150 | 112461.649 | 105004.458 |
| NO. 1+163.54 | 112454.396 | 105015.892 |
| NO. 1+183.54 | 112443.683 | 105032.780 |
| NO. 2 | 112434.865 | 105046.680 |
| NO. 2+3.54 | 112432.969 | 105049.669 |

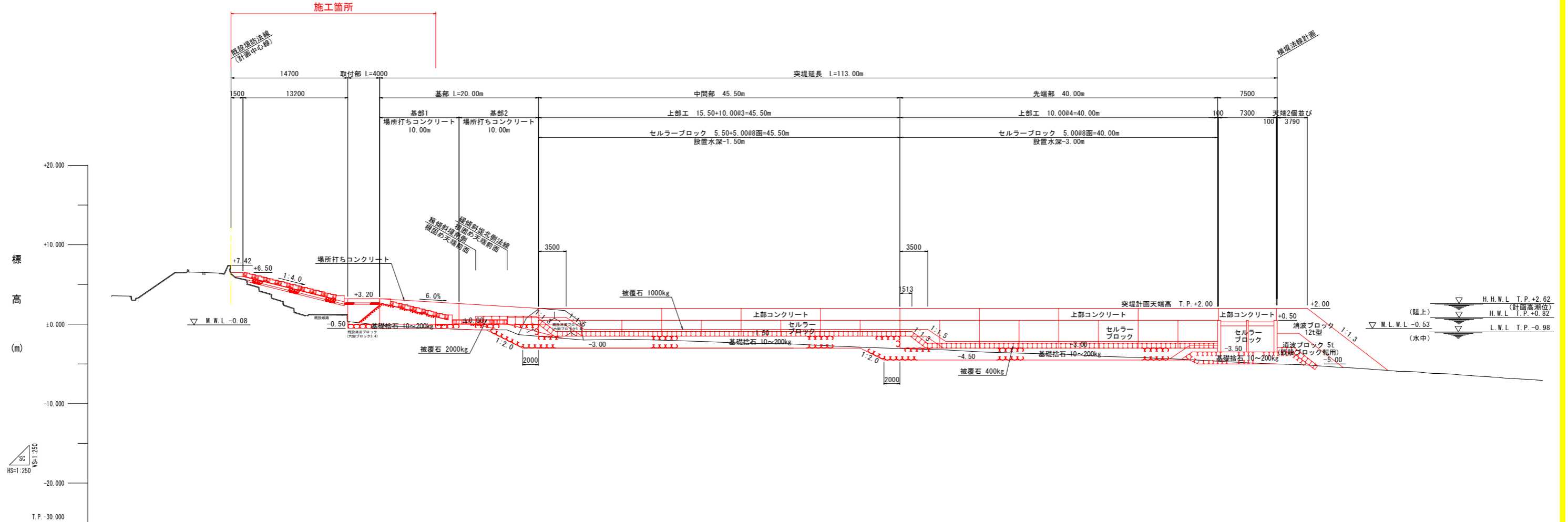
(5号突堤 緩傾斜堤)

| | |
|------|----------------------------------|
| 工事名 | R1徳土 今津坂野海岸(坂野地区) 小・和田島海岸整備工事(1) |
| 路線名等 | 今津坂野海岸(坂野地区) |
| 工事箇所 | 小松島市和田島町浜田(第1分割) |
| 図面名 | 計画平面図 |
| 縮尺 | 1:300 |
| 図面番号 | 1/5 |
| 会社名 | |
| 事業者名 | 徳島県東部県土整備局<徳島庁舎> |

計画縦断面図 (2)

S=1:250

5号突堤
縦堤 (L=105.5m)

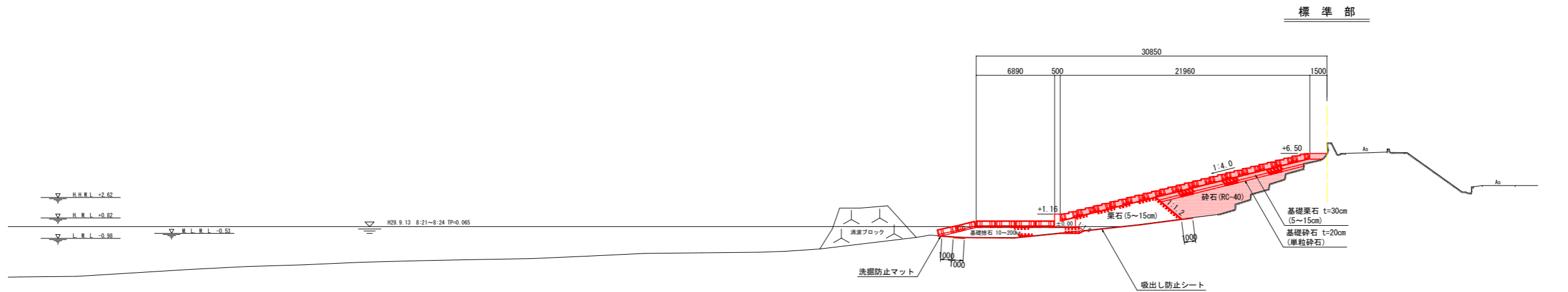


| 測点 | 区間距離 | 追加距離 | 地盤高 | 計画天端高 |
|--------|-------|--------|-------|-------|
| -4.00 | 0.00 | 0.00 | -0.32 | +3.20 |
| T-No.0 | 4.00 | 4.00 | -0.11 | +3.20 |
| +10.00 | 10.00 | 14.00 | -0.63 | +2.60 |
| +12.10 | 2.10 | 16.10 | -0.71 | +2.47 |
| +13.43 | 1.33 | 17.43 | -0.72 | +2.39 |
| +16.05 | 2.62 | 20.05 | -0.72 | +2.24 |
| +18.00 | 1.95 | 22.00 | -1.35 | +2.12 |
| T-No.1 | 2.00 | 24.00 | -1.52 | +2.00 |
| +1.95 | 1.95 | 25.95 | -1.68 | +2.00 |
| +3.24 | 1.29 | 27.24 | -1.79 | +2.00 |
| +5.49 | 2.25 | 29.49 | -1.88 | +2.00 |
| T-No.2 | 17.85 | 44.00 | -2.15 | +2.00 |
| T-No.3 | 20.00 | 64.00 | -2.87 | +2.00 |
| -5.50 | 1.72 | 66.50 | -3.06 | +2.00 |
| -6.81 | 1.31 | 70.81 | -3.11 | +2.00 |
| -8.76 | 1.95 | 72.76 | -3.16 | +2.00 |
| +10.99 | 2.23 | 74.99 | -3.23 | +2.00 |
| T-No.4 | 9.01 | 84.00 | -3.62 | +2.00 |
| T-No.5 | 20.00 | 104.00 | -4.38 | +2.00 |
| -1.95 | 0.65 | 106.55 | -4.44 | +2.00 |
| +2.30 | 0.78 | 108.30 | -4.48 | +2.00 |
| -5.50 | 3.20 | 108.50 | -4.65 | +2.00 |
| +13.00 | 7.50 | 117.00 | -5.00 | +2.00 |
| T-No.6 | 7.00 | 127.00 | -5.37 | -0.32 |

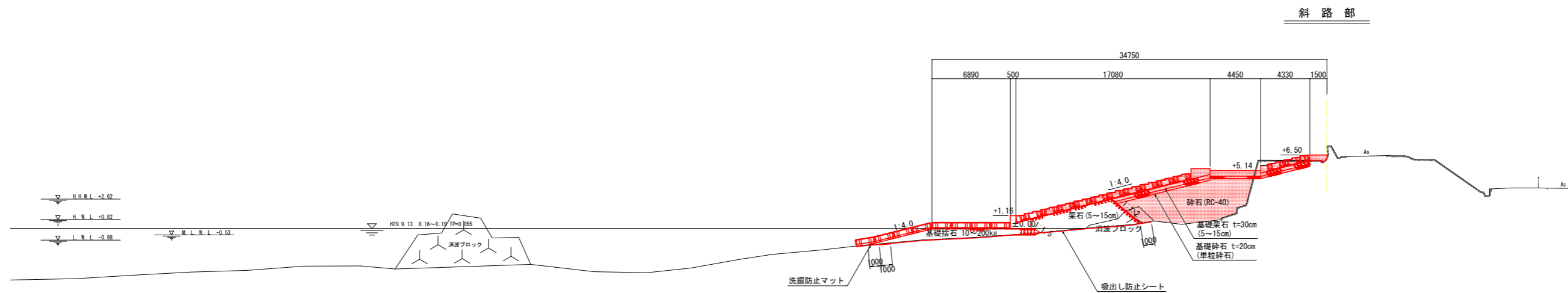
| (5号突堤) | |
|--------|----------------------------------|
| 工事名 | R1徳土 今津坂野海岸(坂野地区) 小・和田島海岸整備工事(1) |
| 路線名等 | 今津坂野海岸(坂野地区) |
| 工事箇所 | 小松島市和田島町浜田(第1分割) |
| 図面名 | 計画縦断面図(2) |
| 縮尺 | S=1:250 図面番号 2 / 5 |
| 会社名 | |
| 事業者名 | 徳島県東部県土整備局<徳島庁舎> |

標準断面図

S=1:200



DL=-15.000

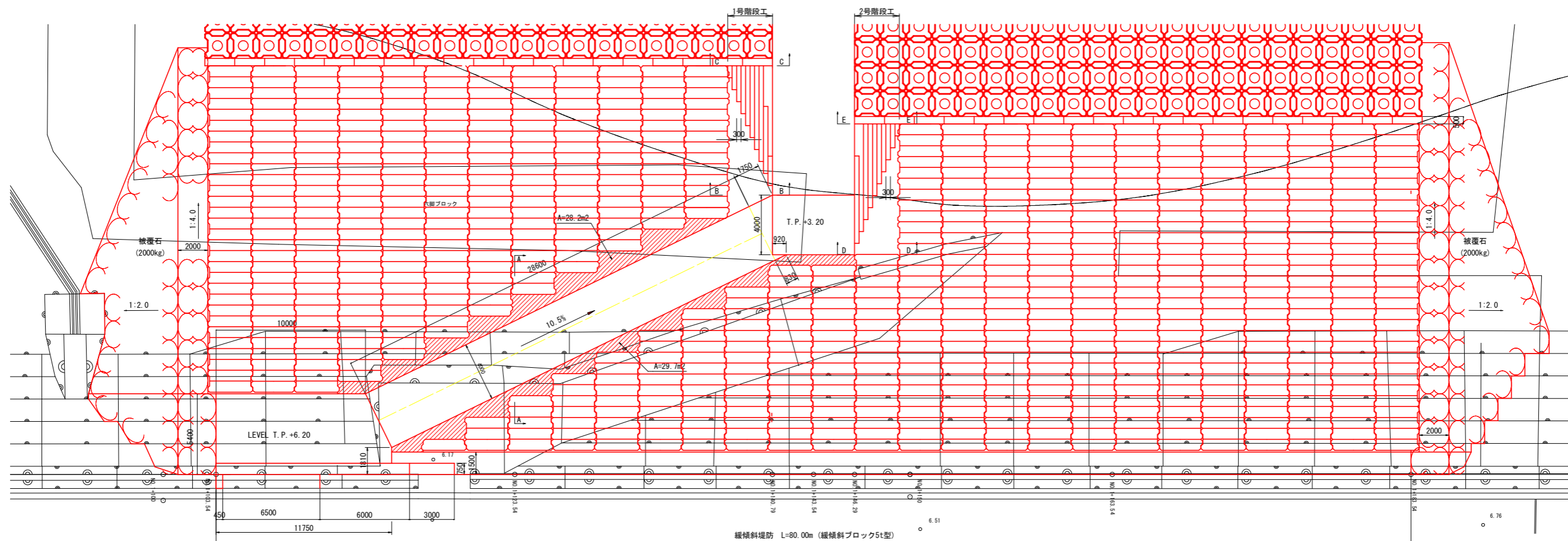


DL=-15.000

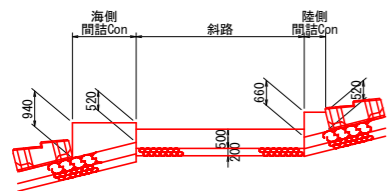
| 5号突堤 緩傾斜堤 | | | |
|-----------|-----------------------------------|------|-----|
| 工事名 | R1徳土 今津坂野海岸(坂野地区) 小・和田島 海岸整備工事(1) | | |
| 路線名等 | 今津坂野海岸(坂野地区) | | |
| 工事箇所 | 小松島市和田島町浜田(第1分割) | | |
| 図面名 | 標準断面図 | | |
| 縮尺 | 1:200 | 図面番号 | 3/5 |
| 会社名 | | | |
| 事業者名 | 徳島県東部農土整備局<徳島庁舎> | | |

緩傾斜堤-斜路工詳細図

平面図
S=1:150

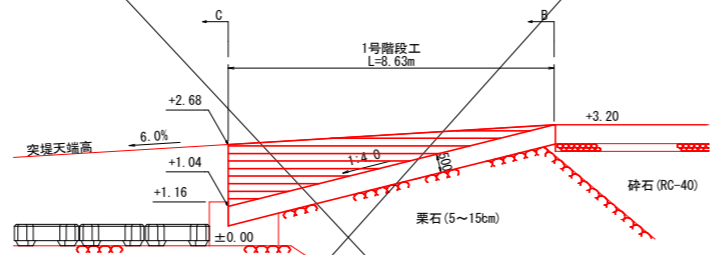


斜路工一般部断面図 (A-A)
S=1:100

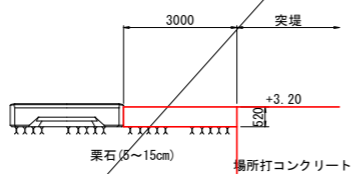


注) 閉結コンクリート厚は上記断面の平均値と推定し、t=660mmとする。

1号階段工
S=1:100
(側面図)

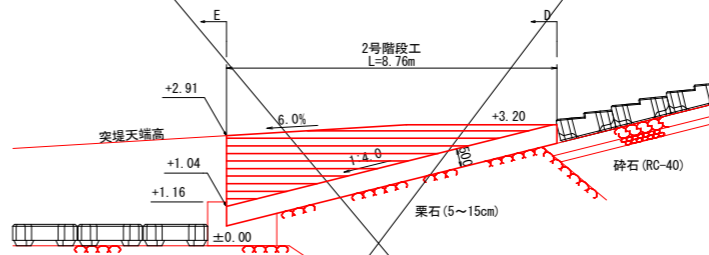


(B-B断面)

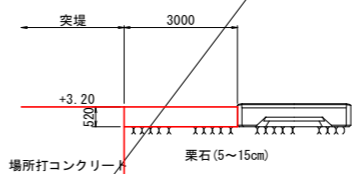


注) 断面積 A=1.56m²

2号階段工
S=1:100
(側面図)

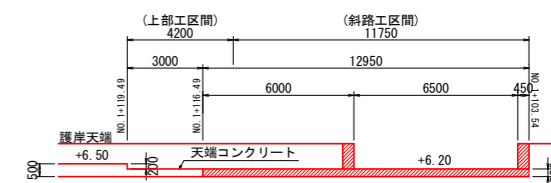


(D-D断面)



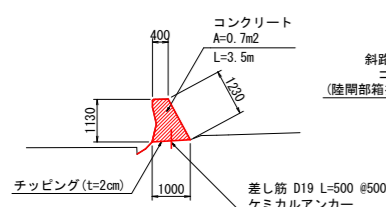
注) 断面積 A=1.56m²

陸側部箱抜き箇所
S=1:150



※斜線部は陸側箱抜き部を表す。

既設開口部の閉塞
S=1:100



陸側部詳細図
S=1:100



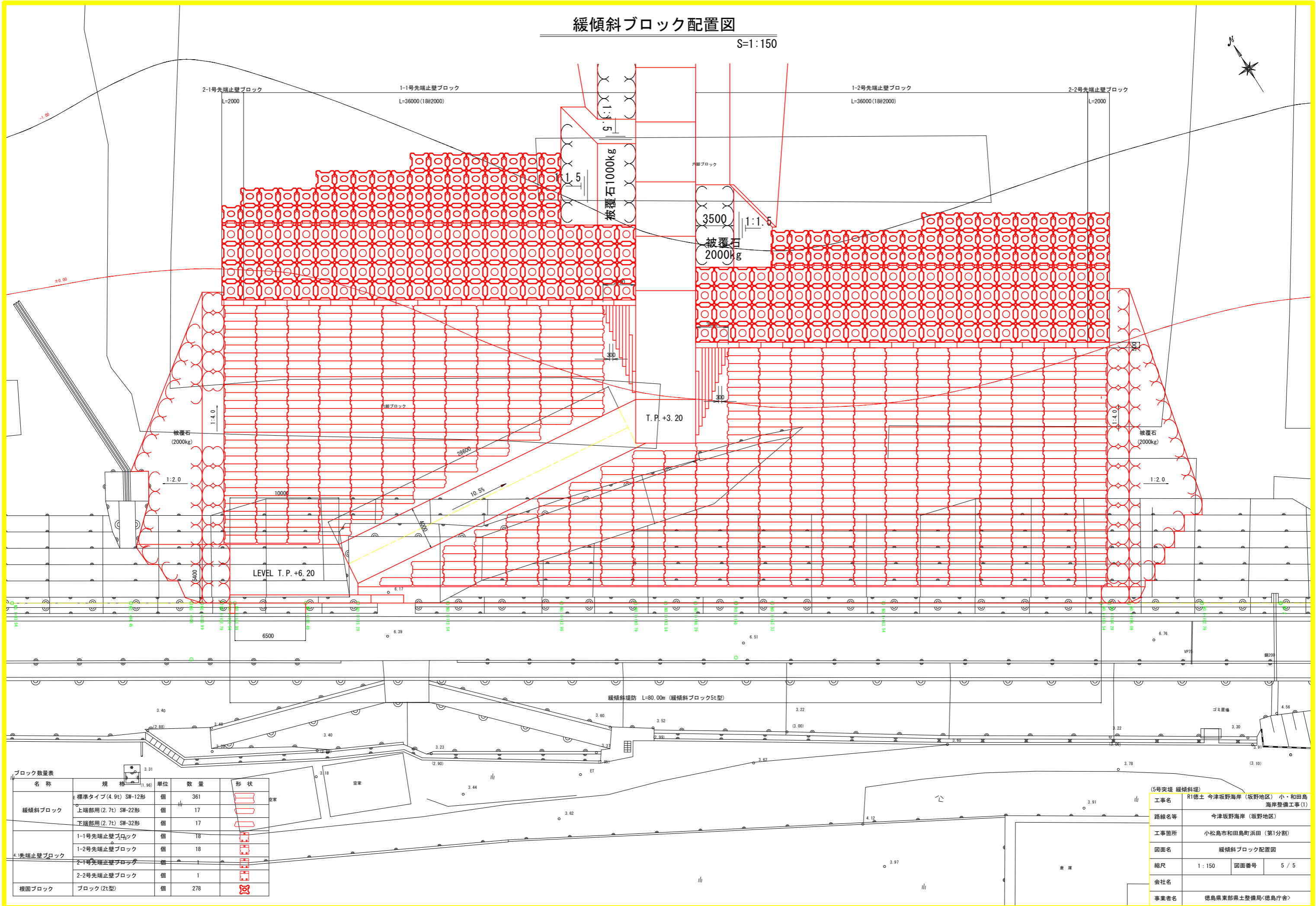
注) 断面積 A=4.68m²

注) 断面積 A=4.80m²

| | | | |
|-------------|-------------------------|------------|-------|
| (5号突堤 緩傾斜堤) | | | |
| 工事名 | R1徳土 今津坂野海岸 (坂野地区) 小・和島 | 海岸整備工事 (1) | |
| 路線名等 | 今津坂野海岸 (坂野地区) | | |
| 工事箇所 | 小松島市和田島町浜田 (第1分割) | | |
| 図面名 | 緩傾斜堤-斜路工詳細図 | | |
| 縮尺 | 図示 | 図面番号 | 4 / 5 |
| 会社名 | | | |
| 事業者名 | 徳島県東部県土整備局<徳島庁舎> | | |

緩傾斜ブロック配置図

S=1:150



ブロック数量表

| 名称 | 規格 | 単位 | 数量 | 形状 |
|----------|---------------------|----|-----|----|
| 緩傾斜ブロック | 標準タイプ (4.9t) SW-12形 | 個 | 361 | |
| | 上端部用 (2.7t) SW-22形 | 個 | 17 | |
| | 下端部用 (2.7t) SW-32形 | 個 | 17 | |
| 先端止壁ブロック | 1-1号先端止壁ブロック | 個 | 18 | |
| | 1-2号先端止壁ブロック | 個 | 18 | |
| 先端止壁ブロック | 2-1号先端止壁ブロック | 個 | 1 | |
| | 2-2号先端止壁ブロック | 個 | 1 | |
| 根固ブロック | ブロック (2t型) | 個 | 278 | |

(5号突堤 緩傾斜堤)

| | | | |
|------|-------------------------------------|------|-------|
| 工事名 | R1徳土 今津坂野海岸 (坂野地区) 小・和田島 海岸整備工事 (1) | | |
| 路線名等 | 今津坂野海岸 (坂野地区) | | |
| 工事箇所 | 小松島市和田島町浜田 (第1分割) | | |
| 図面名 | 緩傾斜ブロック配置図 | | |
| 縮尺 | 1:150 | 図面番号 | 5 / 5 |
| 会社名 | | | |
| 事業者名 | 徳島県東部県土整備局<徳島庁舎> | | |